Les randonnées pédestres du Var

Le Défens de la Tour

Partez à la découverte de la tour du Faucon juchée sur une colline aux pentes abruptes qui domine le village de Puget-Ville.



Vue du bas de la tour du Défens (Département du Var)

INFOS PRATIQUES

Territoire(s) de valorisation : Var

Commune(s) : Puget-Ville

Départ : Espace le Félibrige (complexe sportif) - Puget-Ville

Arrivée : Espace le Félibrige (complexe sportif) - Puget-Ville

Parking conseillé : 43°17'29" N - 6°8'11" E

Pratique : Randonnée pédestre - Type : Boucle

Distance : 5.1 km - Durée : 2 h

Difficulté : Moyen - Dénivelé positif : 179 m

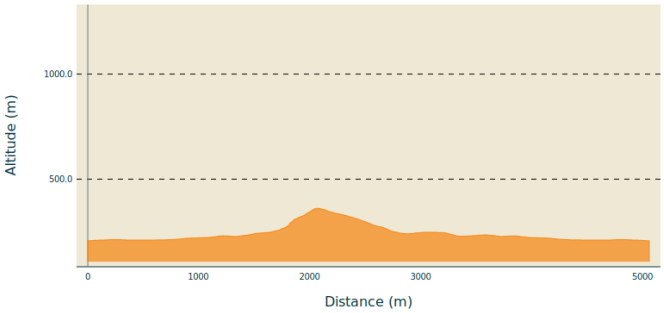

Altitude min 207 m Altitude max 361 m

DESCRIPTIF

Couleur balisage : jaune

Du parking du complexe sportif en face de la salle Jean Latour, montez pour rejoindre une intersection. Engagez-vous à droite pour rejoindre le chemin revêtu du Grand Vallat, qui devient rue de l'Eau vive. Poursuivez jusqu'à l'embranchement avec le chemin de la Mère des fontaines et continuez tout droit.

À la prochaine bifurcation où un poteau flèche est présent, quittez la rue de l'Eau vive et poursuivez tout droit vers le ruisseau du Grand Vallat que l'on franchit par une passerelle. Montez en direction du hameau de la Foux.

En arpentant les ruelles de ce hameau du XVIe siècle, on trouve encore des bâtisses traditionnelles qui servaient d'habitation ou de grange et une fontaine adossée en pierre de taille calcaire qui date de 1792. Sur une placette, s'élève une chapelle dédiée à Saint Louis, on la suppose contemporaine du hameau.
Vous passerez un canal d'irrigation en grès qui dessert les maraîchages voisins dont une partie est aménagée en abreuvoir.

Dans le hameau, prenez à gauche la rue de Thèmes qui devient un chemin. Poursuivez entre les villas pour retrouver la rue de l'Eau vive (piste bétonnée) et continuez tout droit sur la piste de la Font du Luc.

Au bout de 300 m, montez à gauche un sentier en sous-bois dans les chênes verts de l'ubac de la colline du Défens. Attention, cette montée est sportive comme indiqué sur le poteau flèche, elle comporte des passages très pentus sur 800 m, vous pourrez vous aider avec des bâtons de randonnée.

À l'issue de cette belle grimpette, descendez à gauche sur la piste pour rejoindre le site de la Tour du Faucon. Au sein d'un Espace naturel sensible départemental. Sa réhabilitation a été effectuée par le Département du Var en 2016. Appelée Tour de Faucon, Tour sarrasine ou encore Tour du Défens au gré des divers documents ou archives, il s'agit en fait d'une tour de guet édifiée au XIIe ou au XIIIe siècle. Cette tour dite «à éperon» faisait fonction d'avant-poste de guet et permettait de surveiller toute la plaine. Elle est haute de près de 13 m. Le seigneur de Puget Vilo au XIVe siècle, Faucon de Glandevès lui aurait donné son nom. Unique dans le Var, elle est hexagonale à l'extérieur et pentagonale à l'intérieur.

Du pied de la tour où se trouve un réduit défensif, la vue sur la plaine viticole du Puget-Ville est superbe. Au loin vous pourrez admirer les Maures et les monts Toulonnais à votre droite. Des tables de pique-nique sont présentes à proximité si vous décidez de faire une petite pause.

Après avoir passé la tour, descendez la piste sur quelques mètres, puis prenez à droite quelques marches en bois puis un sentier caillouteux qui descend en lacets sous les pins et les chênes pour arriver jusqu'à une clairière. Traversez la clairière pour déboucher sur une piste qui longe une conduite d'alimentation en eau. Laissez à gauche la piste et continuez sur un sentier en sous-bois toujours en suivant la conduite d'eau. Le sentier devient une piste qui rejoint, par une forte descente, la rue de l'Eau vive (piste bétonnée).

Poursuivez à gauche vers l'intersection avec la rue de Thèmes et continuez à droite sur cette rue. Retournez au parking par le même parcours qu'à l'aller en traversant le hameau de la Foux.

ACCÈS ROUTIER

De Toulon

Prendre Bd de Strasbourg et N1050 en direction de A57
Suivre A57 en direction de D43 à Cuers. Prendre la sortie 10 et quitter A57
Prendre D97 en direction de votre destination à Puget-ville

Au rond-point, prendre la 3e sortie sur D43 et tourner à droite pour rejoindre D97.
Au rond-point, prendre la 3e sortie sur Rue du Ham. Mas de Brun/D12
Continuer de suivre D12
Tourner à droite vers Chem. de Gravaillon

De Nice

Prendre A8 et quitter Voie Pierre Mathis/Voie Rapide et Rte de Grenoble/Av. Valéry Giscard d'Estaing
Suivre A8 et A57 en direction de D43 à Cuers. Prendre la sortie D43 et quitter A57
Prendre D97 en direction de votre destination à Puget-ville

Au rond-point, prendre la 3e sortie sur D43 et tourner à droite pour rejoindre D97.
Au rond-point, prendre la 3e sortie sur Rue du Ham. Mas de Brun/D12
Continuer de suivre D12
Tourner à droite vers Chem. de Gravaillon

De Marseille

Prendre Tun. de la Joliette et quitter Quai du Port, Av. Vaudoyer et Av. Robert Schuman
Suivre A50 et A57 en direction de D43 à Cuers. Prendre la sortie 10 et quitter A57
Prendre D97 en direction de votre destination à Puget-ville

Au rond-point, prendre la 3e sortie sur D43 et tourner à droite pour rejoindre D97.
Au rond-point, prendre la 3e sortie sur Rue du Ham. Mas de Brun/D12
Continuer de suivre D12
Tourner à droite vers Chem. de Gravaillon

CARTE

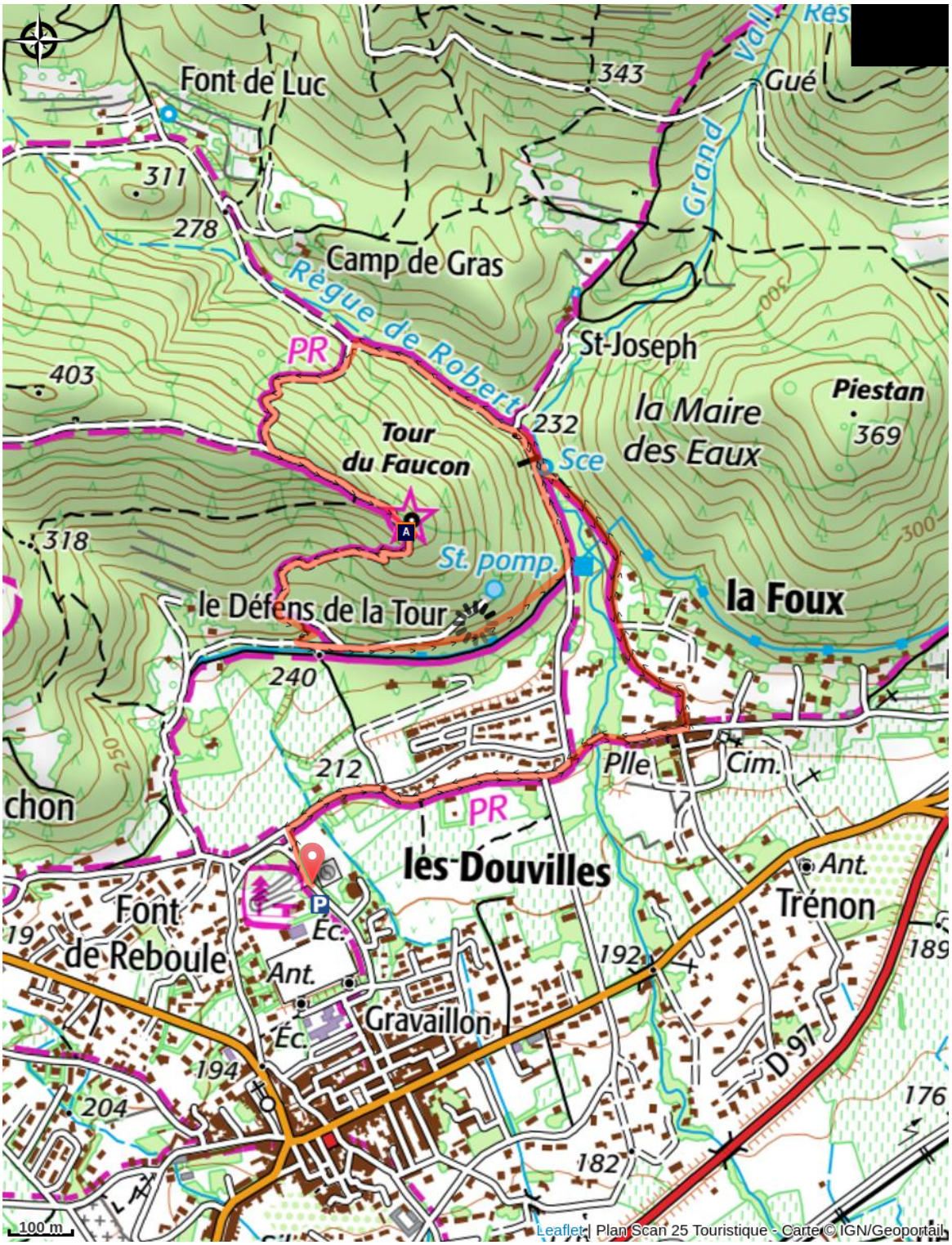

À DÉCOUVRIR

Tour du Faucon (A)

LES RECOMMANDATIONS


interdiction de fumer et faire du feu


véhicules motorisés interdits


bivouac interdit


cueillette interdite


chiens tenus en laisse


Vérifier la météo


Emporter vos déchets







La nature ne s'enrichit pas de nos déchets: merci de les emporter avec vous. La réponsabilité des usagers est engagée si les règles de sécurité de base ne sont pas respectées.

LES ÉQUIPEMENTS

- **Eau, petite provision**
- **Vêtement de pluie**
- **GPS et/ou carte IGN**
- **Gilet fluo (période de chasse)**
- **Matériel de réparation**
- **Trousse à pharmacie**

CONTACTS UTILES

Fédération Française de Randonnée Pédestre: https://www.ffrandonnee.fr/
Comité Départemental de Randonnée Pédestre: https://var.ffrandonnee.fr/ 04 94 42 15 01- (permanence semaine)
Signaler un problème: https://sentinelles.sportsdenature.fr/
Risques incendies: Consulter la vigilance incendie https://www.risque-prevention-incendie.fr/var/
Numéro d'urgence: 112
Renseignements: var.fr rubrique "contact" ou gro-pdesi83@var.fr







BALISAGE

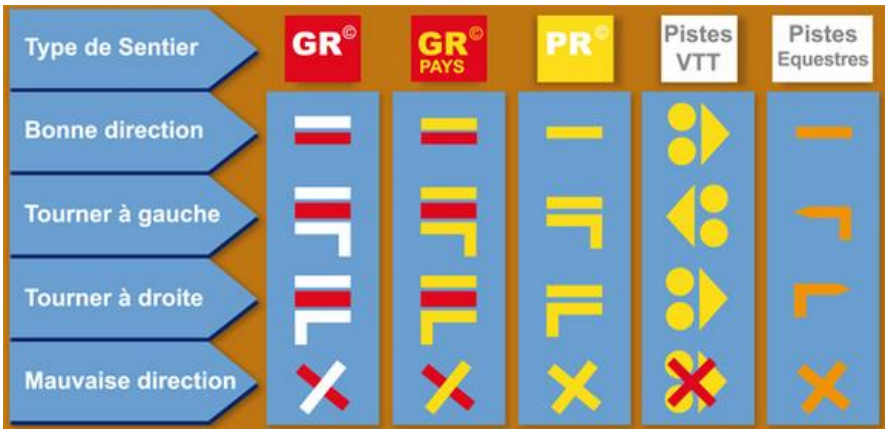

LE DÉPARTEMENT

Pilote d’un développement maîtrisé des sports de nature, le Département du Var vous propose une offre éco-sportive en lien avec les dynamiques locales, sous l’égide des fédérations françaises sportives.
La pratique de sports de nature est un vecteur de découverte des richesses environnementales et patrimoniales du Var. La promotion d’un tourisme sportif proche de la nature est construite autour d'une offre accessible, équilibrée et responsable.
Le Département s'investit, avec des moyens techniques et financiers, pour améliorer le confort des utilisateurs dans leur pratique sportive, développer l'attractivité des sites et veiller à leur préservation.