Les randonnées pédestres du Var

Le Croupatier

Découvrez les hauteurs du Croupatier et son panorama entre ciel et mer sur la rade de Toulon et le village médiéval perché d'Évenos.



Panorama sur les collines aux alentours (Département du Var)

INFOS PRATIQUES

Territoire(s) de valorisation : Var

Commune(s) : Évenos - Ollioules

Départ : Parking principal du hameau du Broussan

Arrivée : Parking principal du hameau du Broussan

Parking conseillé : 5°52'06"E 43°10'23"N

Pratique : Randonnée pédestre - Type : Boucle

Distance : 10.5 km - Durée : 4 h

Difficulté : Difficile - Dénivelé positif : 465 m

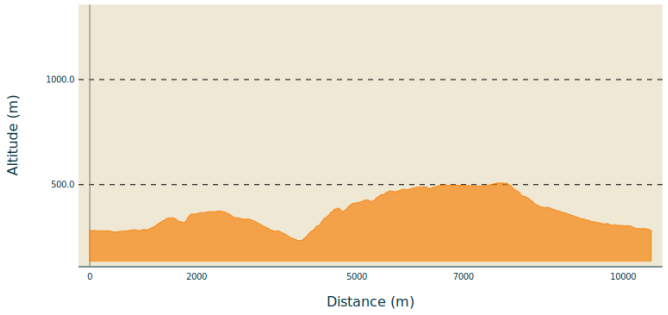

Altitude min 233 m Altitude max 508 m

DESCRIPTIF

Couleur balisage : bleu

Attention itinéraire à éviter par temps de pluie car le sol rocheux devient très glissant.

En sortant du parking, prenez à gauche sur la D 62 direction de l'Ouest, franchissez le pont et tournez tout de suite à gauche pour descendre dans le vallon.

Continuez tout droit le long d'un ruisseau asséché. Avant la montée, prenez un sentier sur votre droite, et poursuivez vers le sud-ouest en direction d'Ollioules. L'ascension assez longue et sinueuse vous amène en surplomb des gorges du Destel avec une vue sur le village du vieil Évenos, alternant entre montées et descentes raides. Vous rejoindrez alors l'itinéraire de grande randonnée GR 51. Ce tronçon dispose alors du balisage GR (rouge et blanc) et de celui de la boucle (bleu).

Au niveau de cette jonction avec le GR 51 (présence d'un poteau directionnel « Barre de Taillan Est »), prenez la montée sur votre gauche en direction du télégraphe. À cet endroit, vous trouverez une table de pique-nique ombragée par deux oliviers.

Parvenu au télégraphe, restez sur la droite de la tour et poursuivez l'ascension en suivant le balisage.

En haut de l'ascension au niveau de la borne de limite de communes (Ollioules-Évenos), prenez légèrement à droite une petite descente avant de remonter jusqu'à une deuxième borne de limite de commune. Vous pourrez observer de beaux points de vue sur la rade de Toulon, la presqu'île de Gien, le Gros Cerveau, sur les communes d'Ollioules et de Sanary-sur-Mer et le cap Sicié, sur les communes de La Seyne-sur-Mer et de Six-Fours-les-Plages. Poursuivez sur le sentier et passez sous la ligne électrique ainsi que devant une ruine.

Au poteau flèche « Croupatier sud» poursuivez à gauche sur une grande piste. Parvenu au poteau flèche « La Rouvière », quittez la piste et prenez le sentier à gauche qui descend jusqu'au col du Corps de Garde.

Arrivé au col, le circuit du Croupatier et le GR 51 se séparent. Le GR 51 se poursuit vers l'Est en direction du Revest-Les-Eaux. Prenez sur votre gauche (en parallèle de la route D 62) et descendez sur le vallon du col du Corps de Garde en direction du Broussan. Rejoignez alors la D 62 et poursuivez en traversant le Broussan pour revenir à l'aire de stationnement de départ.

ACCÈS ROUTIER

Le départ se fait du parking principal du hameau du Broussan. Accès par la D 62 entre Toulon et Évenos.

CARTE

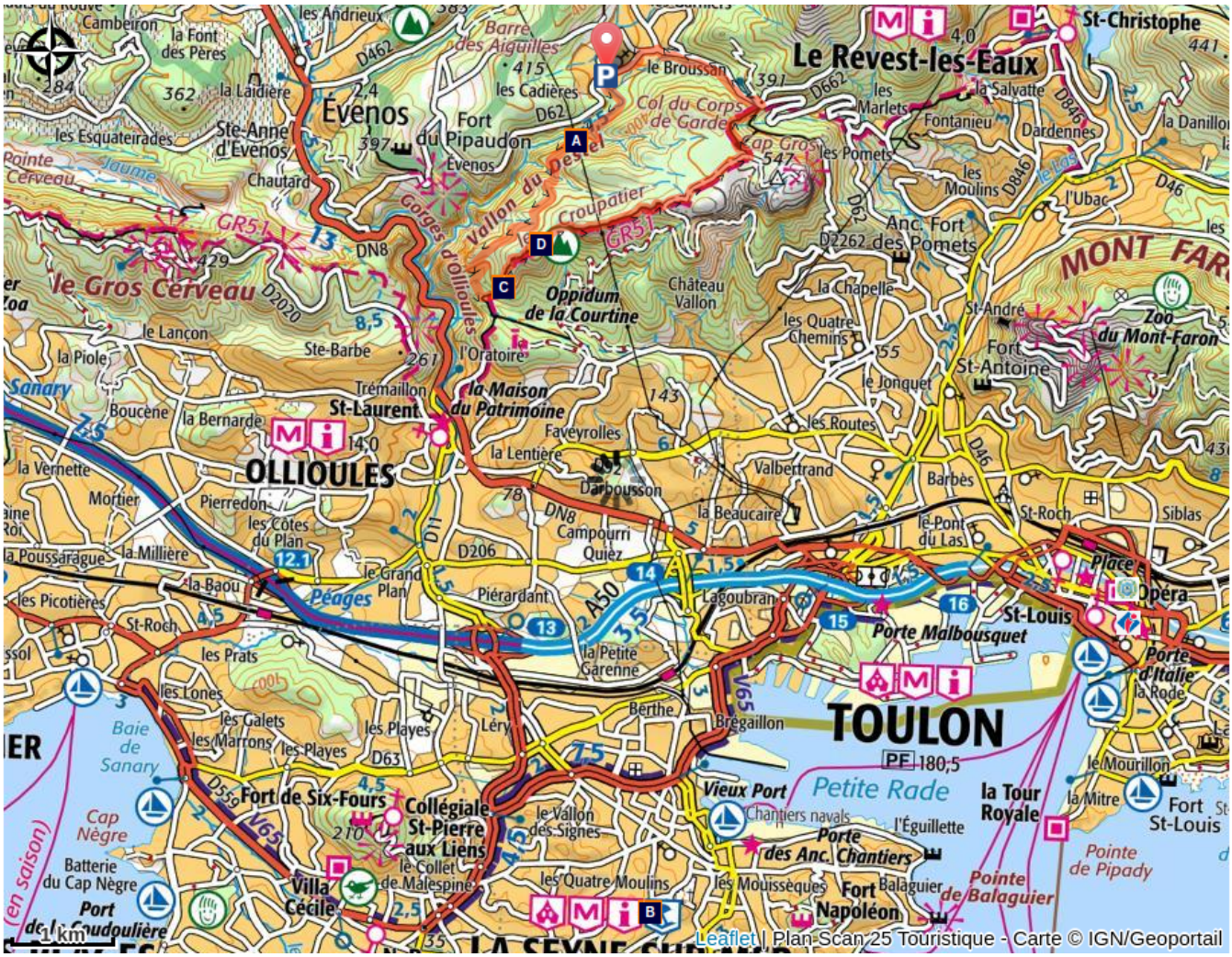

À DÉCOUVRIR

- **Faune remarquable (A)**
- **Var Tourisme : La seyne sur mer (B)**
- **Ruine de la tour du télégraphe de Chappe (C)**
- **Flore remarquable (D)**

LES RECOMMANDATIONS


interdiction de fumer et faire du feu


véhicules motorisés interdits


bivouac interdit


cueillette interdite


chiens tenus en laisse


Vérifier la météo


Emporter vos déchets







La nature ne s'enrichit pas de nos déchets: merci de les emporter avec vous. La réponsabilité des usagers est engagée si les règles de sécurité de base ne sont pas respectées.

LES ÉQUIPEMENTS

- **Eau, petite provision**
- **Vêtement de pluie**
- **GPS et/ou carte IGN**
- **Gilet fluo (période de chasse)**
- **Matériel de réparation**
- **Trousse à pharmacie**

CONTACTS UTILES

Fédération Française de Randonnée Pédestre: https://www.ffrandonnee.fr/
Comité Départemental de Randonnée Pédestre: https://var.ffrandonnee.fr/ 04 94 42 15 01- (permanence semaine)
Signaler un problème: https://sentinelles.sportsdenature.fr/
Risques incendies: Consulter la vigilance incendie https://www.risque-prevention-incendie.fr/var/
Numéro d'urgence: 112
Renseignements: var.fr rubrique "contact" ou gro-pdesi83@var.fr







BALISAGE

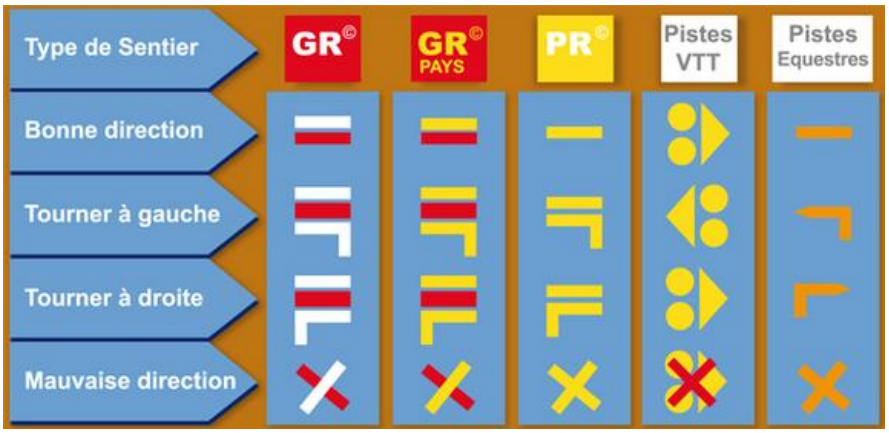

LE DÉPARTEMENT

Pilote d’un développement maîtrisé des sports de nature, le Département du Var vous propose une offre éco-sportive en lien avec les dynamiques locales, sous l’égide des fédérations françaises sportives.
La pratique de sports de nature est un vecteur de découverte des richesses environnementales et patrimoniales du Var. La promotion d’un tourisme sportif proche de la nature est construite autour d'une offre accessible, équilibrée et responsable.
Le Département s'investit, avec des moyens techniques et financiers, pour améliorer le confort des utilisateurs dans leur pratique sportive, développer l'attractivité des sites et veiller à leur préservation.